

Výkres vytvořil program pp_kan
KATASTRY
PARCELNÍ ČÍSLA
DRUH POVRCHU
VZDÁLENOSTI ŠACHET
OZNAČENÍ ŠACHET

SMĚROVÉ POMĚRY

MĚŘÍTKA 1:100/100

PŘÍPOJKA KANALIZACE SPLAŠKOVÉ

SOUBĚH

KÓTA UPRAVENÉHO TERÉNU

KÓTA HRUBÝCH TERÉNNÍCH ÚPRAV

HLOUBKA VÝKOPU

KÓTA VÝKOPU

HLOUBKA DNA POTRUBÍ

KÓTA DNA POTRUBÍ

KÓTA PŮVODNÍHO TERÉNU

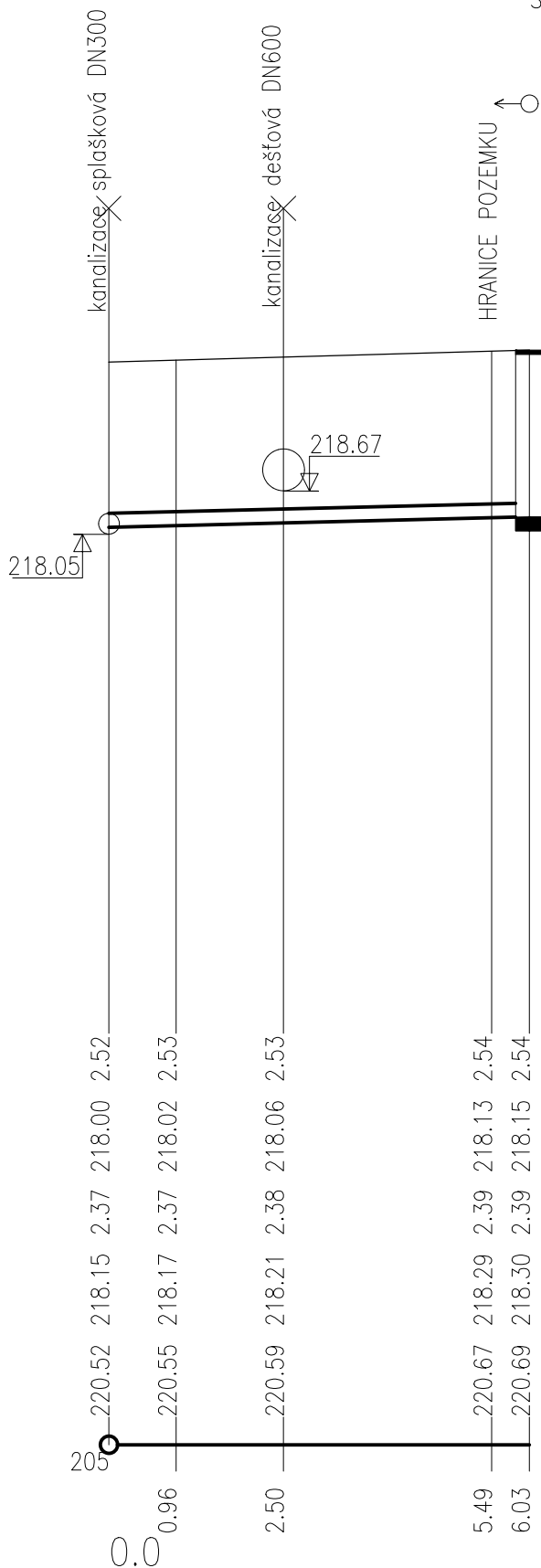
SROVNÁVACÍ ROVINA

STANIČENÍ [km/m]
PROFIL[mm]–MATERIÁL–DĚLKA[m]
SKLON[promile]–DĚLKA[m]
ULOŽENÍ
KAPACITNÍ PRŮTOK[l/s]–RYCHLOST[m/s]
SKUTEČNÝ PRŮTOK[l/s]–RYCHLOST[m/s]

(c)AutoPEN Liberec, tel:481120160, autopen@volny.cz

ŠLAPANICE		
(1)	(2)	(3)
6.03		

ŠS1



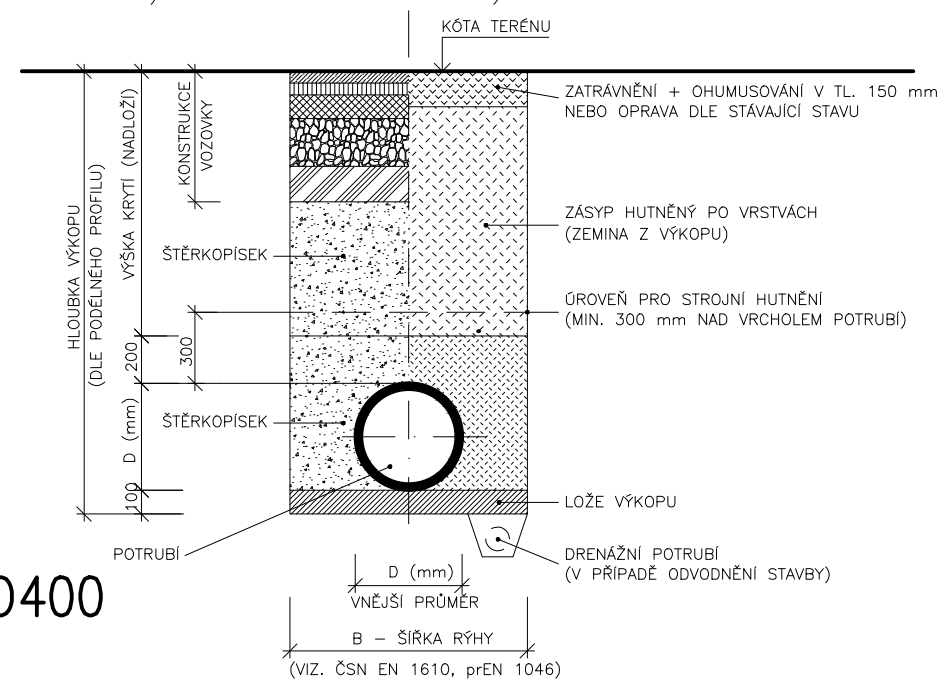
DN200-PP SN8-6.03
24.9-6.03
viz.vzorové uložení
75.5-2.40

VZOROVÉ ULOŽENÍ KANALIZAČNÍHO POTRUBÍ

PŘÍČNÝ ŘEZ

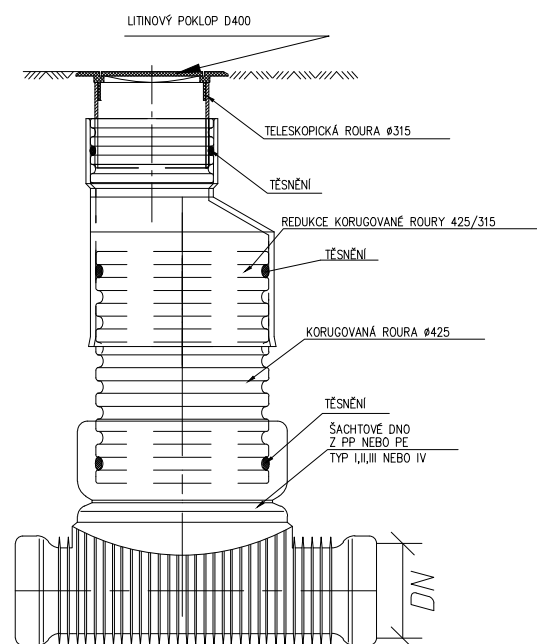
a) V KOMUNIKACI

b) VE VOLNÉM TERÉNU



POZNÁMKA:
OD HLOUBKY VÝKOPU 1,20 m BUDE RÝHA PAŽENA

KANALIZAČNÍ ŠACHTA D400



DN (mm)	$H1$ (mm)		$H2$ (mm)	
	KG	UR	KG	UR
160	450	X	200	X

$$+/-0.000=221.00$$

ZODP. PROJEKTANT	NAVRHL	VYPRACOVAL	KONTROLOVAL	<div>ING.MIRIAM PANICOVÁ</div> <div>PROJEKČNÍ ČINNOST</div> <div>ZDRAVOTNÉ TECHNICKÉ INSTALACE</div> <div>IČO 72523531</div> <div>tel: +420 737 942 578</div> <div>e-mail: mpanicova@volny.cz</div>	
ING. PANICOVÁ	ING. PANICOVÁ	ING. PANICOVÁ			
<i>Panicová</i>	<i>Panicová</i>	<i>Panicová</i>			
INVESTOR:	město Šlapanice, Masarykovo náměstí 100/7, Šlapanice				
MÍSTO STAVBY:	parc.č.905,904/3,907/4,907/11,907/1 k.ú. Šlapanice u Brna				
AKCE:	<div>DŮM V PARKU</div> <div>PŘÍPOJKA SPLAŠKOVÉ, DEŠŤOVÉ KANALIZACE A VODY</div> <div>PŘÍPOJKA PLYNU</div> <div>PODÉLNÝ PROFIL PŘÍPOJKY</div> <div>SPLAŠKOVÉ KANALIZACE</div>			FORMÁT	2*A4
OBJEKT:				DATUM	07/2018
				STUPEŇ	DŮR
				ZAK. Č.	ZT18-062
OBSAH:				ARCH. Č.	ZT18-062/403
	MĚŘITKO	VÝKRES ČÍSLO			
		1:100/100	403		